


PARKSCAN ALLEGATO

Sezione 1



Corona Heights, San Francisco



Garfield Square Playground

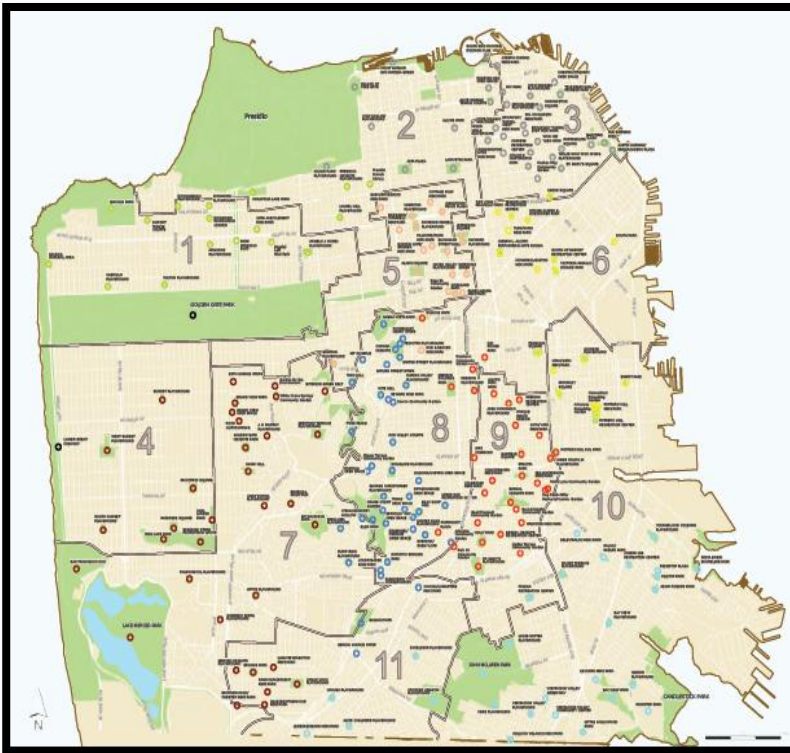


Jefferson Square

Sezione 2

District Supervisors		
1	Eric Mar	Tel.: 415-554-47410 eric.mar@sfgov.org
2	Michela Alioto-Pier	Tel.: 415-554-47752 michela.alioto-pier@sfgov.org
3	David Chu	Tel.: 415-554-47450 david.chu@sfgov.org
4	Carmen Chu	Tel.: 415-554-47460 carmen.chu@sfgov.org
5	Ross Mirkarimi	Tel.: 415-554-47630 ross.mirkarimi@sfgov.org
6	Chris Daly	Tel.: 415-831-0821 chris.daly@sfgov.org
7	Sean Elsbernd	Tel.: 415-554-6516 sean.elsbernd@sfgov.org
8	Bevan Duffy	Tel.: 415-554-6968 bevan.duffy@sfgov.org
9	David Campos	Tel.: 415-554-45144 david.campos@sfgov.org
10	Sophie Maxwell	Tel.: 415-554-47670 sophie.maxwell@sfgov.org
11	John Avalos	Tel.: 415-554-46975 john.avalos@sfgov.org

La tabella a sinistra indica i distretti della città di San Francisco e i supervisori di riferimento. Di ognuno è riportato il numero di telefono e l'indirizzo e-mail. Il supervisore rappresenta il quartiere alla Commissione di vigilanza (un ramo legislativo del Comune e della Contea di San Francisco) ed è eletto ogni quattro anni dagli abitanti di ciascun distretto.



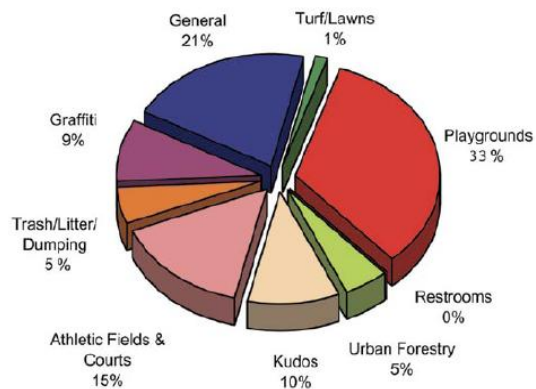
La mappa a sinistra mostra come sono distribuiti i distretti nella città di San Francisco. La RPD ha suddiviso ulteriormente la città in nove zone (Neighborhood Service Area – NSA) sotto la supervisione di un unico NSA Manager. La tabella sotto mostra i Neighborhood Service Area Managers e le relative aree di competenza, indicate dai simboli colorati. Le aree di competenza sono visualizzabili nella mappa a sinistra.

Neighborhood Service Area Managers		
NSA1	Lorraine Banford	Tel.: 415-666-7010 lorraine.banford@sfgov.org
NSA2	Marianne Bertucelli	Tel.: 415-666-7092 marianne.bertucelli@sfgov.org
NSA3	James Wheeler	Tel.: 415-831-2790 james.wheeler@sfgov.org
NSA4	Steven Cismowski	Tel.: 415-831-6358 steven.cismowski@sfgov.org
NSA5	Eric Andersen	Tel.: 415-831-6813 eric.andersen@sfgov.org
NSA6	Bob Palazzo	Tel.: 415-831-6821 bob.palazzo@sfgov.org
NSA7	James Threat	Tel.: 415-695-5004 james.threat@sfgov.org
NSA8	Ronnie Scott	Tel.: 415-504-7923 ronnie.scott@sfgov.org
NSA9	Gloria Koch-Gonzales	Tel.: 415-831-6307 gloria.koch-gonzales@sfgov.org

Sezione 3

District 4

Supervisor Carmen Chu
 Parks 10
 Playgrounds 7
 Park Acres 133.05
 ParkScan Reports 78



Graph: Observations by Category, District 4

SAMPLE OBSERVATION

9898 (7/9/08),

McCoppin Square

Play equipment, Deterioration:

“The chains for all the swings are very rusty. They have a bright red color.”

STATUS: Open - Added to work order system

Lo schema sopra riporta i dati raccolti nel quarto distretto. In alto a sinistra è indicato il nome del supervisore, il numero dei parchi, il numero dei parchi giochi, gli acri relativi ai parchi e il numero dei Parkscan Reports (2008). In basso a sinistra viene presentato un esempio di osservazione al McCoppin Square “le catene di tutte le altalene sono molto arrugginite. Hanno un colore rosso brillante” e viene indicato lo stato *aperto* (da aggiungere ai lavori). Il grafico a torta, invece, indica le osservazioni per categorie. Ad esempio il 9% riguarda i graffiti, il 5% riguarda i rifiuti e cartacce, il 15% i campi di atletica e i campi sportivi, ecc..

Sezione 4

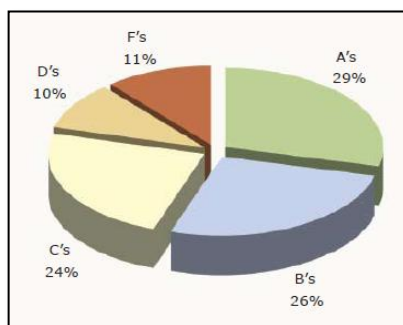


Indian Basin Shoreline Park



Potrero Hill Playground

Playground Grades
A= 90% - 100%
B= 80% - 89%
C= 70% - 79%
D= 60% - 69%
F= 59% and below



Il grafico sopra mostra i risultati di un'indagine che tiene conto di fattori come le condizioni delle attrezzature, il trattamento delle superfici in legno, la segnaletica, ecc.. Oltre la metà dei 125 parchi giochi valutati ha ottenuto un grado A o B (come mostra anche la tabella sopra). Il 45% ha ottenuto un grado C o meno. Il 21% dei parchi giochi valutati ha ottenuto un grado D o F. I parchi con questo grado hanno presentato attrezzature mancanti, rotte, corrose, materiale di riempimento povero e altri problemi gravi di abbandono.



La mappa a sinistra mostra dove sono concentrati i parchi, valutati in gradi, nella città di San Francisco. L'elenco riportato nella pagina seguente indica il nome di tutti i parchi giochi della città, il grado assegnato e le coordinate (3-D, 4-E, 2-C, ecc..) per poterli cercare e individuare nella mappa a sinistra.

Playgrounds

24th & York Mini Park	B	3-D	Larsen Park	F	4-B
Adam Rodgers Park	C	4-E	Laurel Hill Playground	C	2-C
Alamo Square	A	2-C	Lincoln Park	F	2-A
Alice Chalmers Playground	C	5-C	Little Hollywood Park	B	5-D
Alloto Mini Park	B	3-D	Louis Sutter Playground	B	5-D
Alla Plaza Park	A	2-C	McCoppin Square	D	4-B
Angelo J. Rossel Playground	A	2-B	McKinley Square	A	3-D
Aptos Playground	A	5-B	Merced Heights Playground	D	5-B
Argonne Playground	B	2-B	Michelangelo Playground	C	1-D
Balboa Park Playground	A	5-C	Midtown Terrace Playground	F	3-B
Bay View Playground	B	5-D	Miraloma Playground	C	4-C
Bernal Heights Recreation Center	C	4-D	Mission Dolores Park	D	3-C
Boeddeker Park	D	2-D	Mission Playground	B	3-C
Brooks Park	B	5-B	Mission Recreation Center	B	3-D
Brotherhood Head Mini Park	F	5-B	Mountain Lake Park	B	2-B
Buchanan St. Mall (Eddy)	B	2-C	Muriel Laff Mini Park	C	2-B
Buchanan St. Mall (Turk)	B	2-C	Noe Valley Courts	A	4-C
Buena Vista Park Playground	C	3-C	Ocean View Playground	A	5-B
Cabrillo Playground	C	3-A	Paiega Playground	C	5-D
Cayuga Playground	D	4-C	Palou & Phelps Park	B	4-D
Chinese Recreation Center	F	2-D	Panhandle	B	3-C
Christopher Playground	F	4-C	Parkside Square	A	4-B
Coleridge Mini Park	B	4-C	Parque de los Niños Unidos	A	3-D
Cow Hollow Playground	B	2-C	Patricia's Green	A	2-C
Crocker Amazon (Geneva)	D	5-C	Petotillo Playground	C	3-C
Crocker Amazon (La Grande)	C	5-C	Portsmouth Square	B	2-D
Crocker Amazon (Italy)	F	5-C	Potrero Hill Playground	A	3-D
Douglass Playground (Annex)	F	4-C	Potrero Hill Recreation Center	D	3-D
Douglass Playground	B	4-C	Precita Park	C	4-D
Duboce Park (Noe)	B	3-C	Prentiss Mini Park	C	4-D
Eureka Valley Recreation Center	A	3-C	Presidio Heights Playground	A	2-C
Excelsior Playground	B	5-C	Richmond Playground	C	2-B
Fulton Playground	C	3-B	Rochambeau Playground	A	2-B
Garfield Square	A	4-D	Rolph Nicol Park	A	4-B
Gene Friend SOMA Rec Center	C	2-D	Selby & Palou Mini Park	D	4-D
George R. Moscone Rec Center	A	1-C	Seward Mini Park	F	3-C
Gilman Playground	C	5-D	Sergeant John Macaulay Park	A	2-D
Glen Park	C	4-C	Sigmund Stern Grove	C	4-B
Golden Gate Heights	B	4-B	Silver Terrace Playground	D	4-D
Golden Gate Park (Fulton)	A	3-B	South Park (East)	C	2-D
Golden Gate Park (Lincoln)	A	3-A	South Sunset Playground	B	4-A
Golden Gate Park (Sharon Arts)	A	3-B	St. Mary's Square	C	2-D
Golden Gate Park (Stow Lake)	B	3-B	States Street Playground	B	3-C
Grafton Playground	B	3-C	Sunnyside Recreation Center	A	4-C
Hayes Valley Playground	C	2-C	Sunset Playground	F	3-A
Hayward Playground	B	2-C	Tenderloin Recreation Center	C	2-D
Helen Willis Playground	A	2-D	Victoria Manolo Draves Park	A	2-D
Herz Playground	D	5-D	Visitacion Valley Greenway	A	5-D
Hilltop Park	F	4-E	Visitacion Valley Playground	C	5-D
Holly Park	A	4-C	Walter Haas Playground	B	4-C
Huntington Park	C	2-D	Washington & Hyde Mini Park	B	2-D
Hyde & Turk Mini Park	A	2-D	Washington Square	A	1-D
India Basin Shoreline Park	C	4-E	West Portal Playground	B	4-B
Jackson Playground	A	3-D	West Sunset Playground	F	4-A
Joe Dimaggio Playground	D	1-D	Wille "Woo Woo" Wong Playground A & B	A	2-D
John McLaren Park (John Shelley)	F	5-C	Woh Hel Yuen Park	D	2-D
Jose Coronado Playground	B	3-D	YB Gardens Moscone Center	B	2-D
Joseph L. Alloto Performing Arts Piazza (N)	C	2-D	Youngblood-Coleman Playground	F	4-E
Joseph L. Alloto Performing Arts Piazza (S)	B	2-D			
Joseph Lee Recreation Center	A	4-D			
Julius Kahn Playground	A	2-C			
Juri Commons	C	4-C			
Kid Power Park	A	3-C			
Kimball Playground	C	2-C			
Koshland Park	A	3-C			
Lafayette Park	B	2-C			

Playgrounds currently closed:

Franklin Square
Hamilton Rec. Center
J.P. Murphy Playground
James Rolph Playground
Junipero Serra Playground
Kallioch/Valasco Park
Potrero del Sol Playground
St. Mary's Playground
Upper Noe Rec. Center

Playgrounds Removed:

10th & Clement Mini-Park
Duboce Park (Waller)
John McLaren Park (Burrows)



Sezione 5

The screenshot shows the ParkScan website interface for a specific park. On the left is a navigation menu with links like Home, About, Observations, and Park Information. The main content area is titled 'Parks' and features a search bar. The selected park is '14th and 15th Aves Open Space'. Below the title, there is a 'Location' section with a Google Maps embed showing the park's location. Further down, there are sections for 'Alternative Names', 'Park Facilities' (describing the park's location and accessibility), 'Links' (providing a URL for maintenance grades), 'Park Map' (an aerial satellite view), 'Park Photos' (not available), 'Latest Observations' (a table with one entry), 'Park Groups', 'Group Activities', and 'Additional Information' (providing directions and a link to the staffing schedule).

In Find My Park, quando si seleziona un qualsiasi parco, viene segnalata la **Location** attraverso Google Maps.

Park Facilities indica i servizi che offre il parco selezionato, come ad esempio la possibilità di pescare (Agua Vista Park) o la possibilità di usufruire di panche adatte ad un perfetto picnic.

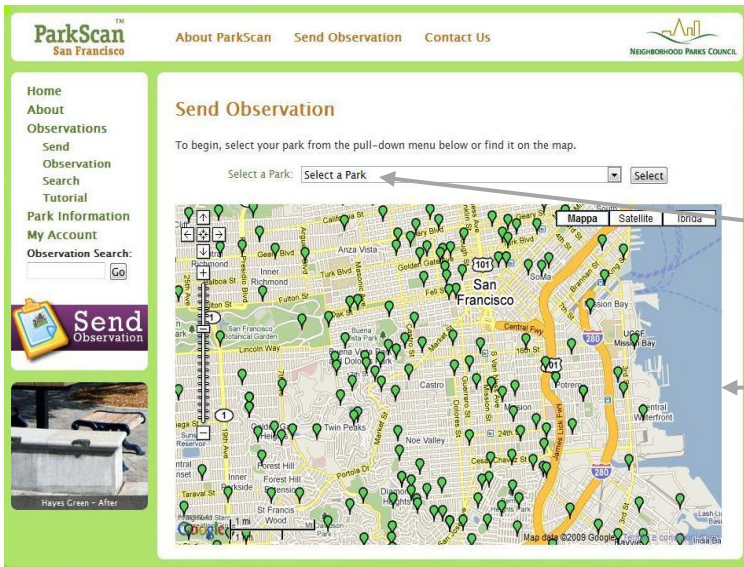
Links ci permette di vedere il grado di manutenzione del parco che abbiamo selezionato.

A supporto della parte testuale abbiamo **Park Map** e **Park Photos**. Park Map ci mostra il parco dall'alto attraverso il satellite (Google Maps). Park Photos (*not available* in questo caso) sono semplici foto del parco.

Latest Observations sono le ultime osservazioni fatte in merito al parco selezionato, la condizione riportata (ad esempio i graffiti) e lo stato di intervento (aperto o chiuso).

Infine, le **Additional Information** sono informazioni che si aggiungono in merito al parco selezionato (ad esempio informazioni storiche o legate ad avvenimenti particolari).

Sezione 6

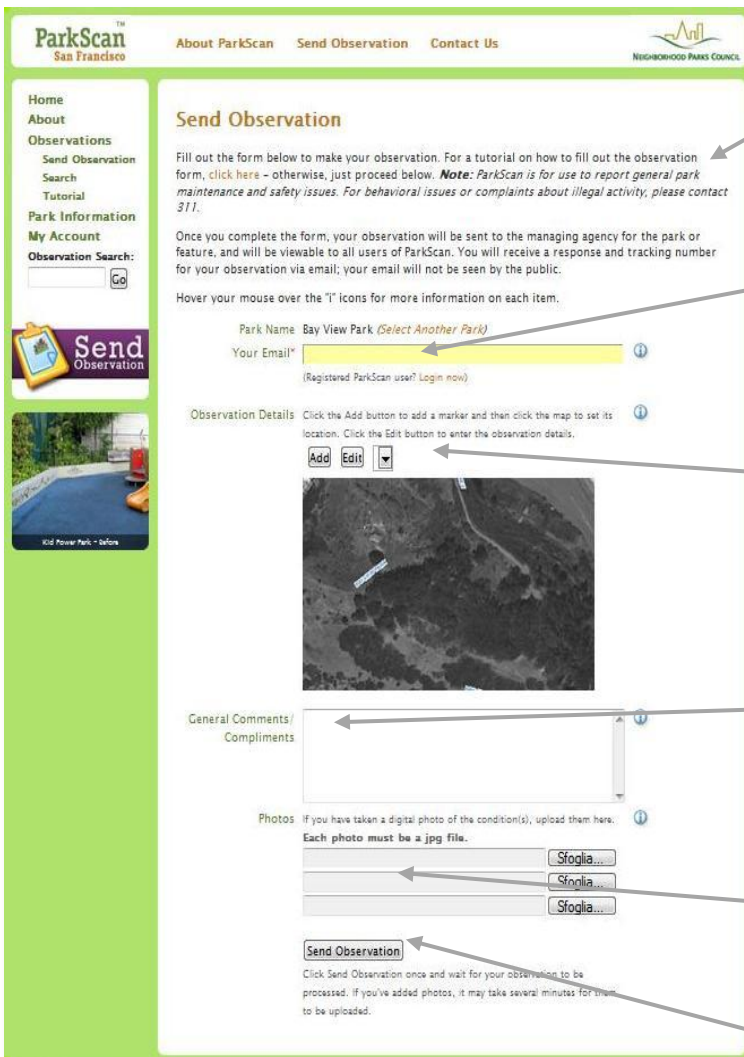


Send Observation propone due metodi di ricerca del parco nel quale si è verificato il problema e per il quale si vuole inviare l'osservazione:

1 – Una ricerca attraverso la selezione diretta del parco (lista a scorrimento).

2 – Una ricerca attraverso la mappa di Google Maps, nella quale sono indicati tutti i parchi della città di San Francisco.

Sezione 7



Selezionato il parco, vengono fornite una serie di indicazioni per effettuare l'osservazione in modo corretto (Tutorial, tipo di segnalazioni da inviare a Parkscan, dove saranno inviate le segnalazioni).

Se si vuole ricevere una risposta sulla osservazione inviata è necessario inserire la propria e-mail

In **Observation Details** è possibile aggiungere, cliccando su **Add**, un marcatore sulla mappa per impostare la posizione dell'osservatore. Cliccando su **Edit** si possono inserire i dettagli dell'osservazione.

I **General Comments** e i **Compliments** permettono di inserire commenti generali riguardo l'osservazione, dai problemi riscontrati ai complimenti da fare all'amministrazione pubblica per gli interventi svolti.

Photos permette l'inserimento di una, due o massimo tre foto del problema rilevato nel parco in questione.

Inseriti tutti i dati non resta che inviare l'osservazione cliccando su **Send Observation**.

Sezione 8

Before

After

Esempio 1



Esempio 2



Tra gli strumenti utilizzati a supporto delle attività di Parkscan, le foto ricoprono un ruolo fondamentale. Nell'esempio 1 è riportata una foto scattata da un osservatore con la segnalazione di un graffito lungo il muretto (Before). Nella foto seguente (After) viene mostrata la stessa immagine, ma con il problema risolto. Stesso discorso per l'esempio 2, il graffito lungo il tabellone da basket (Before) è stato rimosso dal personale della manutenzione (After) e questo grazie alla segnalazione su Parkscan di un cittadino di San Francisco.